

410

399

113

08/80

398

380

379

369

397

381

500

Tektur vom 06.05.1998

382

378

368

396

383

377

367

384

376

366

385

375

365

386

374

364

387

373

363

388

372

362

390

371

361

KREISSTRASSE AB 12

OD. GRENZE km. 14,098

535

WIESEN

BACH

2827

2828

2829

540

538

NACH UNTER

250

HINWEIS

Die Festsetzungen, Planzeichen und Hinweise sind der Legende des zugehörigen, am 05.12.1977 unter Az. III/11-610-Nr. 138 We/Krü vom Landratsamt Aschaffenburg genehmigten Bebauungsplan zu entnehmen.


INKRAFTTRETEN

Der Gemeinderat Krombach hat in seiner Sitzung vom 22.07.96 die Änderung des Bebauungsplanes „Ochsengrund-Teil II“ gem. § 10 BauGB in Verbindung mit § 13 BauGB als Satzung beschlossen.



Die Veröffentlichung über das Inkrafttreten erfolgte im Amts- und Mitteilungsblatt der Gemeinde Krombach Nr. 19 vom 12.09.96.

Der Bebauungsplan mit Begründung wird seit diesem Tag zu den üblichen Dienststunden im Rathaus Krombach zu jedermanns Einsicht bereitgehalten und über dessen Inhalt auf Verlangen Auskunft gegeben.

Der Bebauungsplan ist damit rechtsverbindlich.

Krombach, den 13.09.96 
.....
(1. Bürgermeister)

(Siegel)




Planungs- und Ingenieurbüro Dipl. Ing. Bernward Gruber

Erbsehgasse 9
63739 Aschaffenburg
Tel.: 06021 / 30 45-0
Fax: 06021 / 20 8 22

GEMEINDE KROMBACH
Landkreis Aschaffenburg

BEBAUUNGSPLAN - ÄNDERUNG
„OCHSENGRUND-TEIL II“

| | | | | | | | |
|---------------------|-------------------------|------------|---|----------------------------|----------|--|--|
| Maßstab 1 : 1000 | Ausfertigung Entwurf | Gez. Em | Ges.  | Datum <u>06.05.1996</u> | Geändert | | |
|---------------------|-------------------------|------------|---|----------------------------|----------|--|--|